






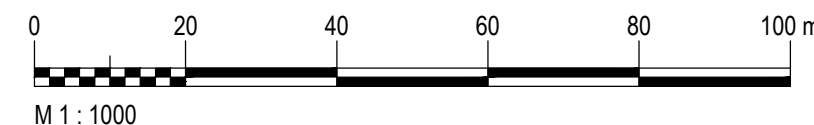


SO 03.2  
km 76,0-76,6  
1:1000



- |  |   |
|--|---|
|  | STÁVAJÍCÍ STAV OSA KOLEJE                             |
|  | STÁVAJÍCÍ STAV - ZAMĚŘENÍ TERÉNU                      |
|  | HRANICE DRAŽNÍHO POZEMKU                              |
|  | NOVÝ STAV - REKONSTRUKCE ŽEL. SVRŠKU                  |
|  | NOVÝ STAV - SMĚROVÁ A VÝŠKOVÁ ÚPRAVA STÁVAJÍCÍ KOLEJE |
|  | OBJEKTY MOSTNÍ (PROPUSTEK)                            |

VÝŠKOVÝ SYSTÉM BALT PO VYROVNÁNÍ  
SOUŘADNICOVÝ SYSTÉM JTSK



Jiná ověření:		Paré:	
Orientační schéma:		Razítko oprávněné osoby:	
Podpis:		Datum:	
Revize:	Datum:	Popis:	Kontroloval:
000	10.06.2024	Definitivní odevzdání dokumentace	Ing. Radomír Hanák
<div>Stavebník/Investor: <b>Správa železnic, státní organizace</b></div> <div>Adresa: <b>Dlážděná 1003/7, 110 00 Praha 1</b></div> <div>Zástupce investora: <b>Stavební správa východ</b></div> <div>Adresa: <b>Nerudova 773/1, 779 00 Olomouc</b></div> <div><b>SPRÁVA ŽELEZNIC</b></div>			
<div>Zhotovitel díla: <b>SUDOP Brno, spol. s r.o.</b></div> <div>Adresa: <b>Kounicova 688/26, 611 36 Brno</b></div> <div>Kontakt: <b>T: +420 972 625 804</b> <b>E: sudop@sudop-brno.cz</b></div> <div><b>SUDOP BRNO</b></div>			
<div>Zhotovitel části/objektu: <b>Dopravní projektování, spol. s r. o.</b></div> <div>Adresa: <b>28. října 3388/111, 702 00 Moravská Ostrava</b></div> <div>Kontakt: <b>T: +420 595 155 011</b> <b>E: ostrava@dopravniprojektovani.cz</b></div> <div><b>Dopravní projektování spol. s r. o.</b></div>			
Hlavní projektant (HIP): <b>Ing. Radomír Hanák</b>		Specialista: <b>Ing. Radomír Hanák</b>	
Název stavby/akce:	<b>Údržba, opravy a odstraňování závad u SMT 2023 - PD propustků v km 75,295; 75,707; 76,522; 77,317; 78,086 na TÚ 2191</b>		Označení investora: <b>R602300012</b>
Název části:	<b>Železniční svršek a spodek</b>		Zakázka: <b>23121</b>
Název objektu/dílčí části:	<b>Železniční svršek</b>		Označení části: <b>D.2.1.1</b>
			Označení objektu/komplexu: <b>SO 03.2</b>
Název přílohy:	<b>Situace</b>		Číslo přílohy (typ/pořadí): <b>2. 001</b>
Název dílčí části přílohy:			
Odpovědný projektant: <b>Ing. Radomír Hanák</b>	Zpracovatel přílohy: <b>Ing. Libor Habrnál</b>	Měřítko: <b>1:1000</b> Formáty: <b>4xA4</b>	Stupeň dokumentace: <b>PDPS</b>
Kraj: <b>Zlínský</b>	katastrální území: <b>Zátor [597988]</b>	TUDU: <b>2191 22</b>	Smluvní datum zpracování: <b>06/2024</b>
<div>Označení investora: R 6 0 2 3 0 0 0 1 2 - - P D P S - - D 2 1 1 Z X - - S 0 0 3 X X X X - 2 X - 2 - - 0 0 1 - - 0 0 0 0</div> <div>Stupeň dokumentace: Část: Objekt: Podobjekt: Příloha: Revize:</div>			